

EXCURSIÓN MARINDA-LABAZAR 7/11/09

Proponemos una excursión fácil y cómoda, de unos 10 a 12 Km de longitud y con pequeños desniveles (menos de 400m ascendiendo al Marinda y menos de 300 m para llegar al cordal), a través de la red de pistas que cruzan el área del Nacimiento del Nervión, por una meseta que une el valle de Kuartango con el de Orduña. Es posible acercarse al Salto del Nervión y recorrer la cresta superior del circo hasta el pueblo de Unza.

Se trata de una zona poco visitada, pero muy cómoda para la marcha.

Comenzaremos a caminar desde Santa Eulalia, tomando una pista que sale a la drcha., una vez superado el centro del pueblo.

En la primera bifurcación tomaremos la de la izda. Y, unos metros más adelante la de la drcha, siempre por la más marcada. Con ella llegaremos a lo alto del cordal dónde nos encontraremos con un cruce, por la derecha iremos los que subiremos al Marinda y, posteriormente, volveremos a este punto para continuar con la travesía.

En el cruce anterior, y siempre por encima del bosque, continuamos hacia la izda dejando a nuestra derecha un par de lomas y a la izquierda una borda. Poco después, la pista se interna hacia el norte en la meseta. Dejamos a derecha e izquierda las diferentes bifurcaciones que aparecen hasta llegar a un cruce con una poza. Por la derecha se ascenderá al Arangatxas ó Labazar y retornaremos al mismo punto.

Sólo nos resta continuar por dicha pista, siempre en dirección Norte, deberemos realizar un rodeo al extremo inferior de una zona boscosa, hasta que alcancemos el pueblo de Unza desde el que descenderemos a Artomafia para llegar a Delika.

Varias de las pistas que desechamos por la izda finalizan en el cauce del Nervión, por el que se puede continuar hasta el cortado y, cerca de él, hasta Unza.

ANIMA ZAITEZ

MARINDA (984 m.)

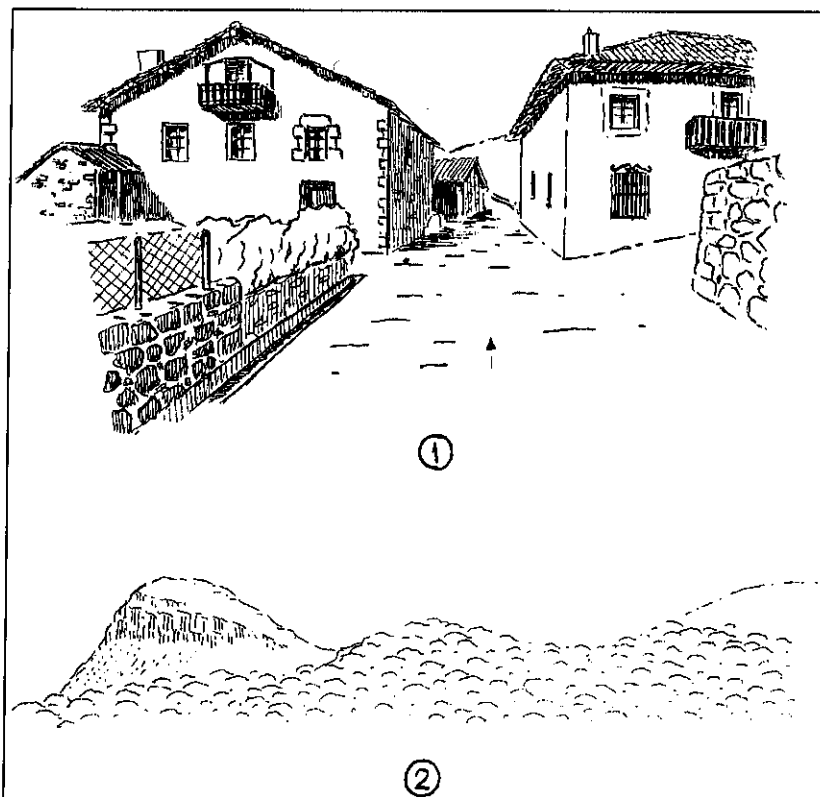
Cordillera, macizo o sierra: Gibijo

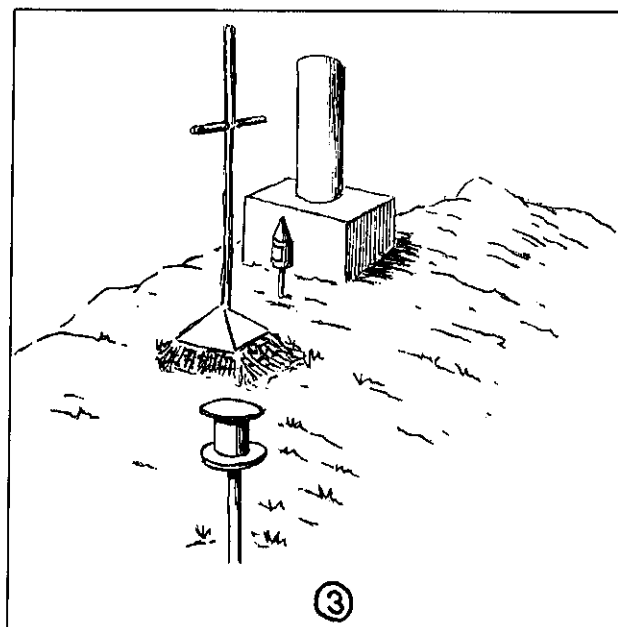
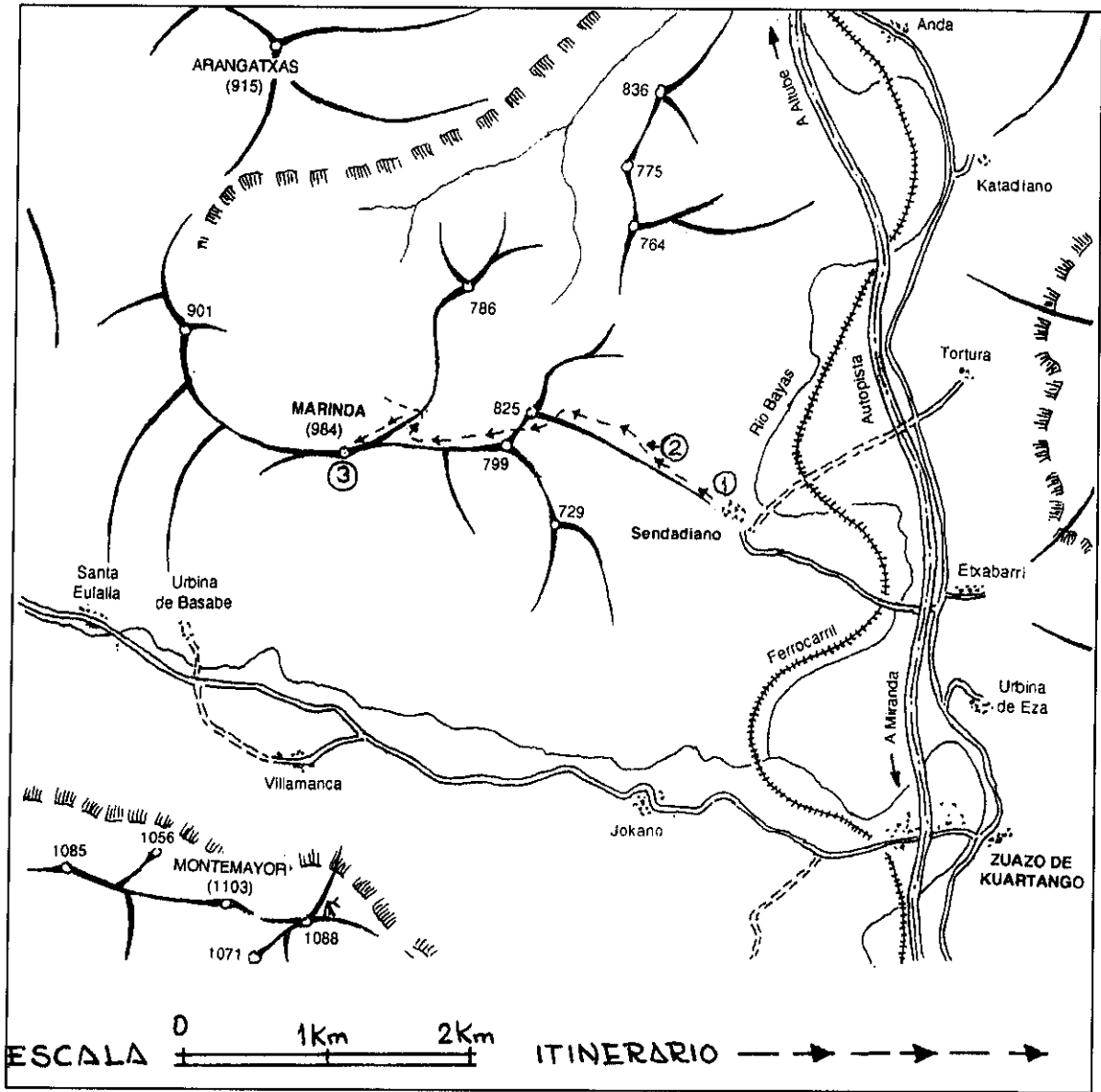
Fecha de ascensión: 9 de Diciembre de 1994

Lugar de ascensión: Sendadiano - Kuartango

ITINERARIO

- 0:00 En Sendadiano, ascendemos a lo alto del pueblo y detrás de la iglesia aparcamos el coche: comenzando a andar por la pista hormigonada que entre las últimas casas sale del pueblo en dirección 300° NO. (1)
A pocos metros se acaba el hormigonado y llaneamos entre muretes de piedras.
- 0:02 Pasamos una barrera metálica y vemos a izquierda el depósito de agua.
- 0:04 Llegamos a una pequeña explanada con varios caminos y continuamos de frente por uno que asciende con suave pendiente en dirección 300° NO.
El suelo es de piedras y losas y la vegetación de sabinas, enebros y pinos; viéndose sobre estos sobresalir el monte (2)
- 0:12 Seguimos en la misma dirección (300° NO), la pendiente es mas fuerte, el suelo es de tierra y la vegetación en una gran mayoría pino silvestre de mejor porte que los anteriores.
- 0:16 Después de un corto zigzag, sobre suelo descarnado, nos volvemos a poner en la misma dirección.
- 0:19 Hemos torcido a la izquierda (250° SO) y con menos pendiente enfilamos hacia el monte.
- 0:26 Llegando a un collado, llaneamos en dirección Oeste y a unos 40 m., en una bifurcación, desechamos el que desciende a la derecha y continuamos de frente por lo alto de la loma.
- 0:35 Estamos en la base del monte y sin cruzar una alambrada, hacia la derecha descendemos por el camino (310° NO)
(Si en este lugar, de frente cruzamos la alambrada por una puerta metálica, ascenderemos por una senda con mucha pendiente hasta la cima)
- 0:38 A izquierda, cruzamos la alambrada y ascendemos por una senda o vereda entre pinos y con bastante pendiente (240° SO)
- 0:54 Llegamos a la crestería y la seguimos a derecha, entre el corte rocoso de la izquierda y la falda de hierba de la derecha (Oeste)
- 0:56 Ya estamos en la cima de este monte aislado entre las sierras de Arkamo y Badaia, encontrando el clásico mojón geodésico, una cruz metálica y dos buzones (3)





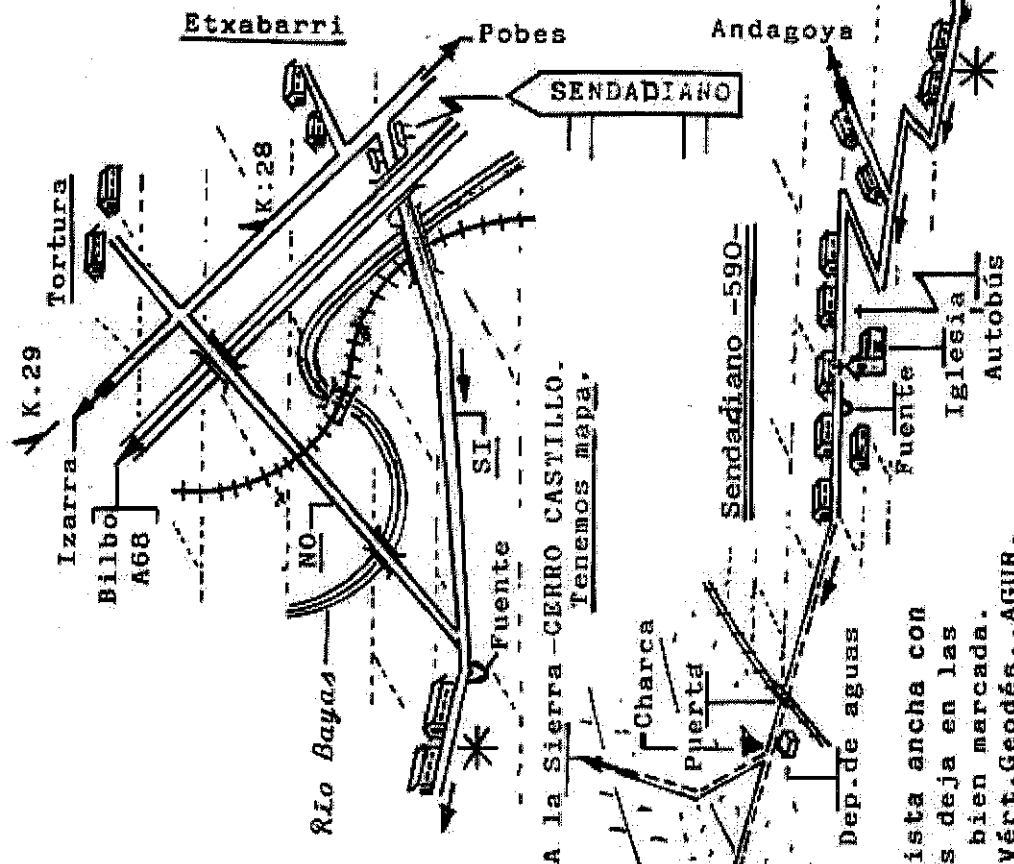
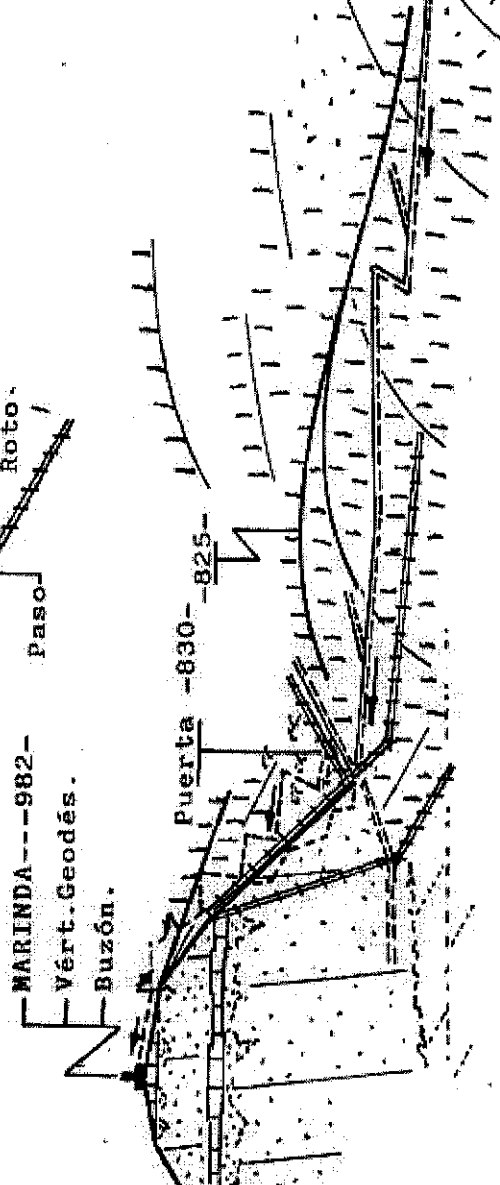
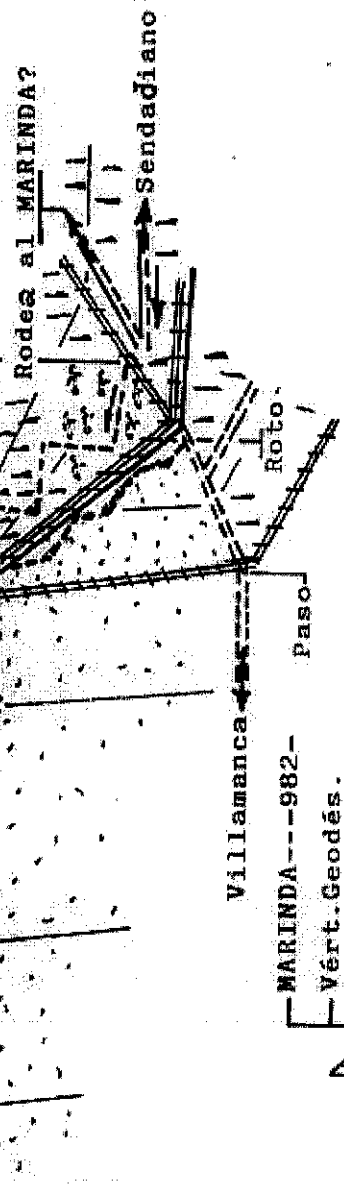
TRAVESIA LABAZAR - MARINDA DESDE ANDAGOIA

- 0:00 Dejamos el coche en la plaza del pueblo, cerca de la iglesia y de la casa del conquistador.
Salimos con dirección Oeste (ver Foto1) dejando el pueblo a través de una pista entre muros que desciende hasta el cauce del río Yarto.
- 0:10 Río Yarto.
Pasamos el puente, cerca queda un pabellón ganadero y tras pasar una barrera llegamos a una bifurcación de pistas donde tomamos la de la derecha (0,15m) que sube. Por la otra pista volveremos en recorrido circular. Ver FOTO2.
La pista nos lleva, por una subida continua y tras dos amplias curvas, al portillo de Oncejo.
- 0:40 Portillo de Oncejo
En este portillo comienzan los oportunos hitos que no debemos perder en ningún momento y que nos llevan por pista sin ganar altura a un pozo que está vallado.
- 0:50 Pozo vallado
Siempre siguiendo los hitos, cruzamos una pista y avanzamos por una senda con rumbo noroeste hasta llegar a la zona cimera, amplia y sin apenas desnivel lo que hace bastante difícil encontrar el buzón ya que el vértice geodésico se ve casi al llegar a esta zona cimera.
Se hace uso del GPS (si se tiene), nos metemos en el hayedo, pasamos una vaguada y alcanzamos el buzón en 1,20h.
- 1:20 Buzón del Labazar
Para continuar hacia el monte Marinda que es visible en todo momento y está prácticamente en dirección Sur tomamos en este antiplano que es Labazar un rumbo Oeste-Suroeste, hacia la derecha en sentido de la marcha (Ver Foto3) para encontrarnos con una pista.
- 2:00 Pista
La pista nos lleva a una plantación vallada de pinos jóvenes, donde se cruza con otra pista que tomamos a la derecha hasta llegar a otra pista mucho más marcada que nos lleva sin pérdida a la ermita de San Antonio
- 2:20 Ermita de San Antonio
En otro cruce de pistas, tomamos la de la izquierda que nos lleva a rodear toda la base del monte Marinda hasta llegar a su base Este
- 2:40 Base Este
Un oportuno hito nos indica que hay que atravesar una puerta metálica y tomar la marcada senda que, en inclinada pendiente, nos sube (Ver Foto4) hasta esta fenomenal pirámide en 20 m. más.
- 3:00 Cima de Marinda
Tras el oportuno descanso, fotos y disfrute de las vistas de las sierras de Arkamo, Badaia y Gibixo descendemos por la misma senda y desandamos por la misma pista unos 10 minutos (3,20h) hasta encontrar una pista que desciende por nuestra derecha (Ver Foto5)
- 3:20 Pista que desciende por nuestra derecha
No tenemos más que seguirla, siempre buscando en algún cruce de pistas el fondo del barranco, hasta llegar al arroyo y seguir la pista (bastante embarrada) que va paralela al cauce del riachuelo en un entorno de gran belleza por el río, los árboles y el propio barranco. Llegamos al cruce de pistas comentado en la Foto2 y volvemos al pueblo tras una hora de andar aproximadamente.
- 4:20 Llegamos a Andagoia

MARINDA-982- De Sendadiano.

Sendadiano - MARINDA - 1 h. 30 min.

El acercamiento: Se recomienda llegar a Sendadiano, por la carretera entre los kms. 27-28 al poco del barrio de Etxabarri. Está bien señalizada con indicador: "SENDADIANO". La carretera ancha y bien asfaltada, nos deja junto a la Iglesia.

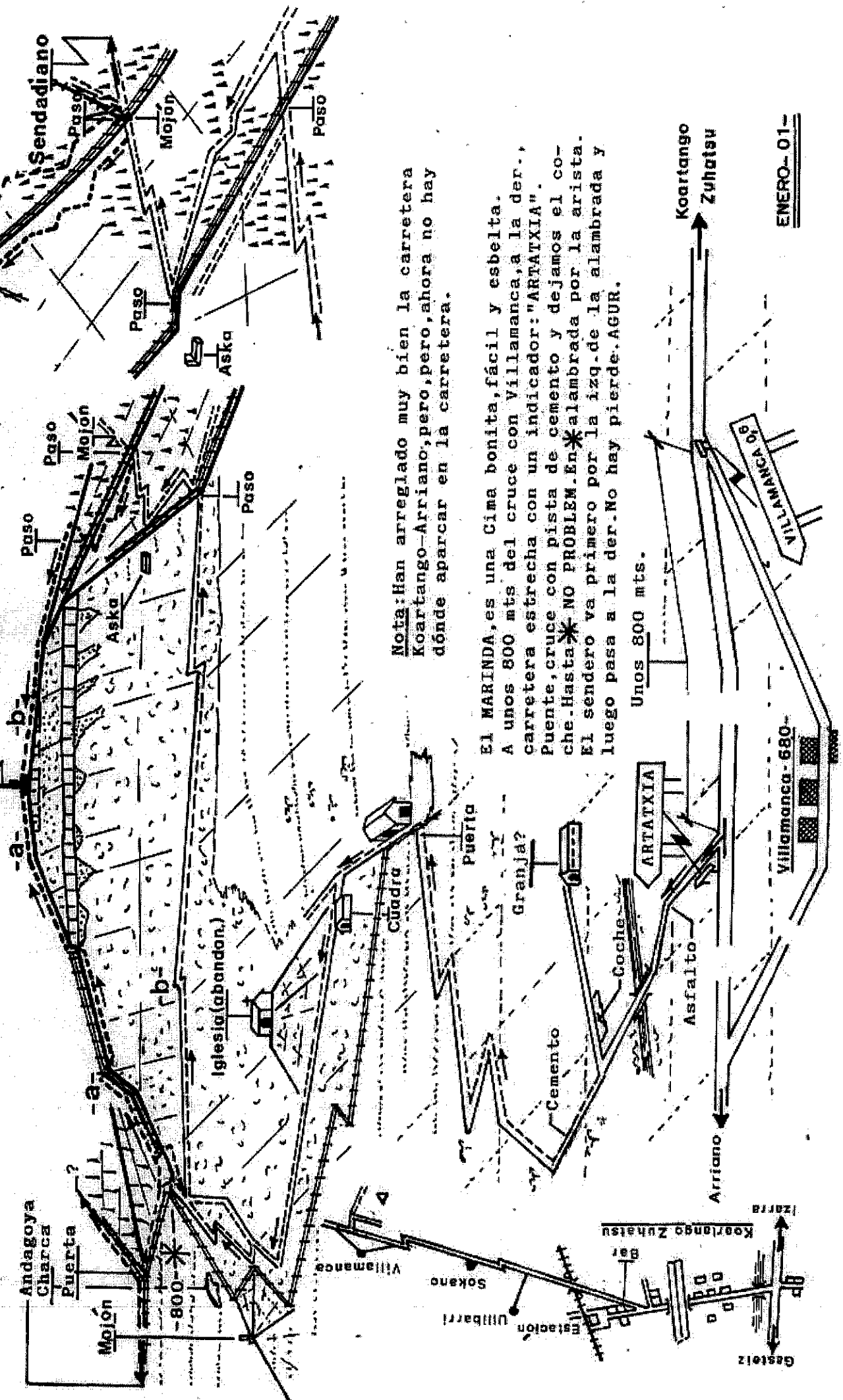


El paseo: De la Iglesia continuamos por la carretera, pista ancha con piso de piedra y puerta. La pista no tiene pierde y nos deja en las faldas del MARINDA. Alabrada con puerta, (830) y senda bien marcada. La senda gana altura entre arbolado, la seguimos y el vért. Geodés. AGUR.

MARINDA-982

De Villamanca.

Coche - MARINDA - 982 - l h.
 Vért. Geodés. - Buzón.



Nota: Han arreglado muy bien la carretera Koartango-Arriano, pero, pero, ahora no hay dónde aparcar en la carretera.

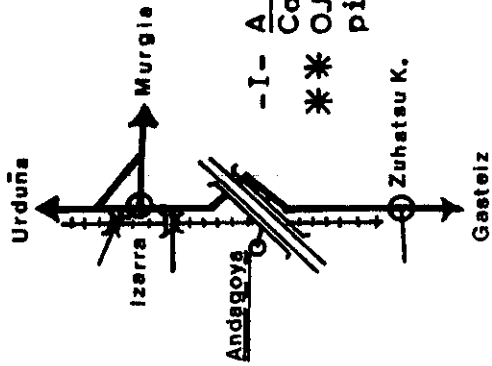
El MARINDA, es una Cima bonita, fácil y esbelta. A unos 800 mts del cruce con Villamanca, a la der., carretera estrecha con un indicador: "ARTATXIA". Puente, cruce con pista de cemento y dejamos el coche. Hasta *NO PROBLEM. En *alambrada por la arista. El sendero va primero por la izq. de la alambrada y luego pasa a la der. No hay pierde. AGUR.

Unos 800 mts.

MARINDA-982- de Andagoya

Hoja nº
Son-----

Andagoya-----MARINDA-----2 h.15 min.
MARINDA-982-



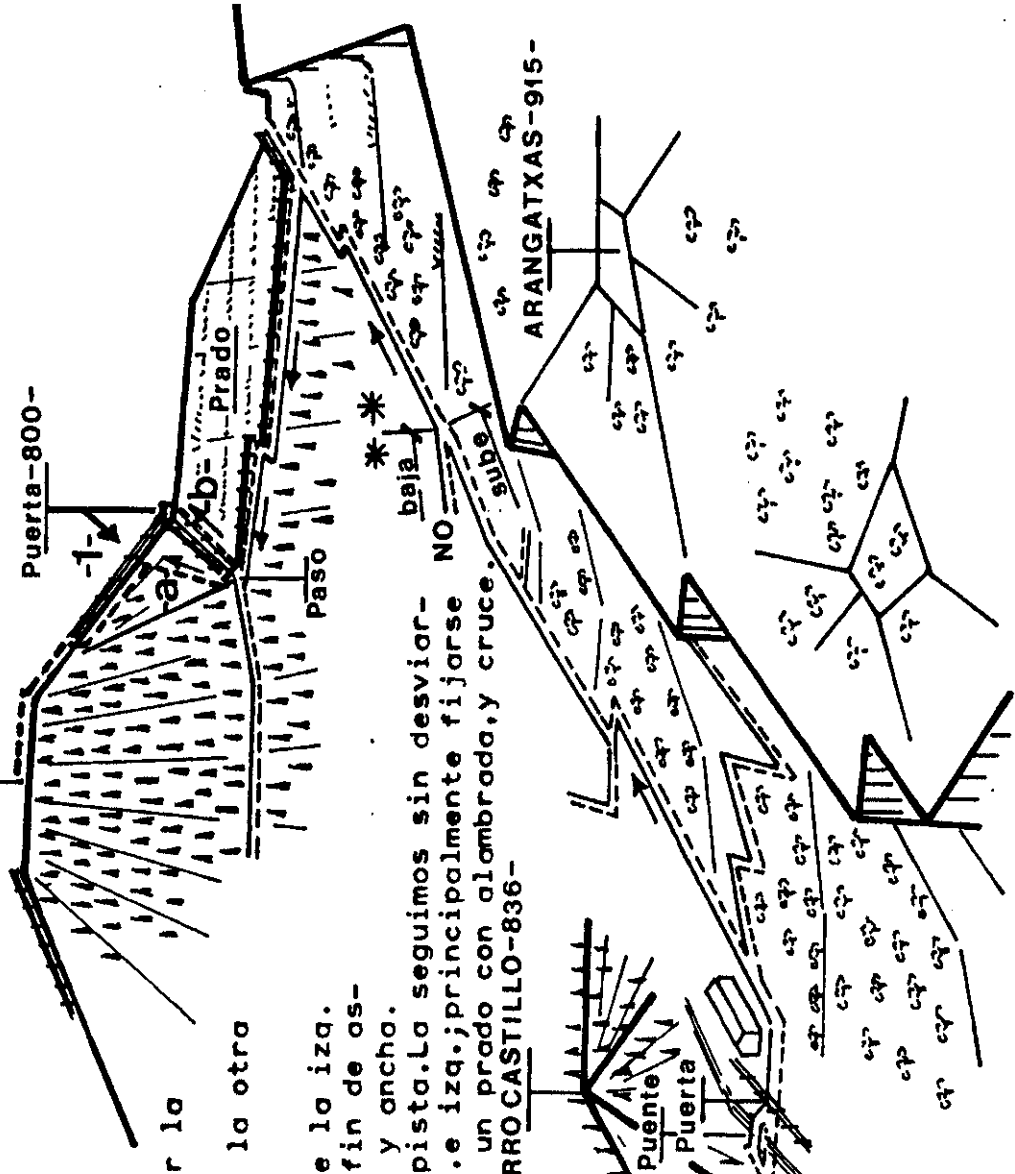
-I- A Koartango Zuhatsu, ver MARINDA, por la

Cara Sur, hoja nº2.

** OJO a la vuelta, es muy fácil tomar la otra pista.

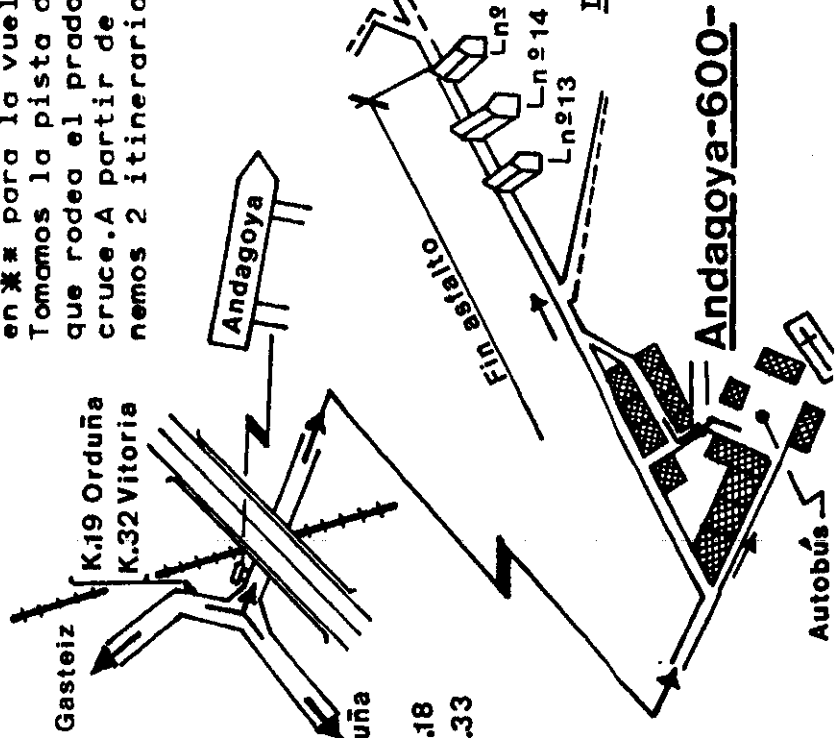
De la plaza?, se toma la calle de la izq. carretera, casas nº, -13-14 y 15, fin de asfalto, y pista con muy buen piso y ancho.

Se pasa el arroyo, puerta, y más pista. La seguimos sin desviarnos, dejando pistas nuevas a der. e izq., principalmente fijarse en * para la vuelta, llegamos a un prado con alambrado, y cruce. Tomamos la pista de la izq. CERRO CASTILLO-836- que rodea el prado y otro cruce. A partir de aquí tenemos 2 itinerarios:



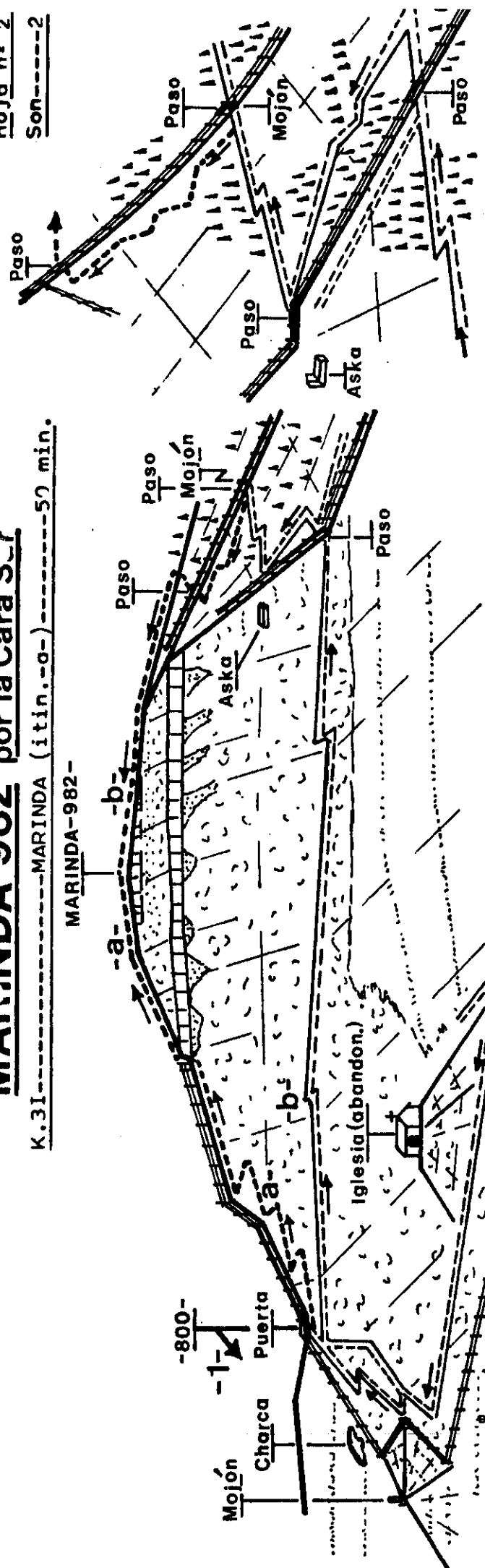
Itin.-a-: Se deja la pista, y a campo través, siguiendo los senderos de ganado, ganamos altura, y nos dirigimos al borde de la loma, por la que va la alambrado. Seguimos la alambrado y al Buzón.

Itin.-b-: Se pasa la alambrado siguiendo la pista de la der., puerta, se deja la pista, y ganamos la alambrado. La seguimos y al Buzón.



MARINDA-982 por la Cara Sur

K.31-----MARINDA (itin.-a-)-----50 min.
MARINDA-982-

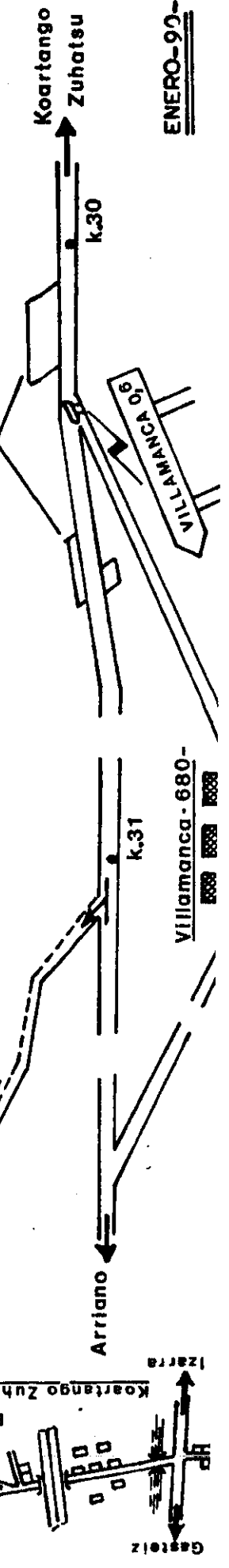


-I- A Andagoya, ver MARINDA de Andagoya hoja nº -

A poco del km.31, sale pista a la der., puente, puerta, más pista, y puerta junto al caserío, (se usa como cuadra). Se pasa la puerta, y por la izq. del serío, seguimos por camino con barro; a la der. la Iglesia, que se usa como cuadra, a la izq., un mojón, y llegamos a las faldas del MARINDA. Cruce: itin.-a-. Por senda ganamos altura sin perder la alambrada y al Buzón. itin.-b-. Seguimos por la pista de la der., paso, más pista, sendero, y al Buzón.

K.31-----MARINDA, itin.-a-,-----50 min.
K.31-----MARINDA, itin.-b-,-----1 h.10 min.

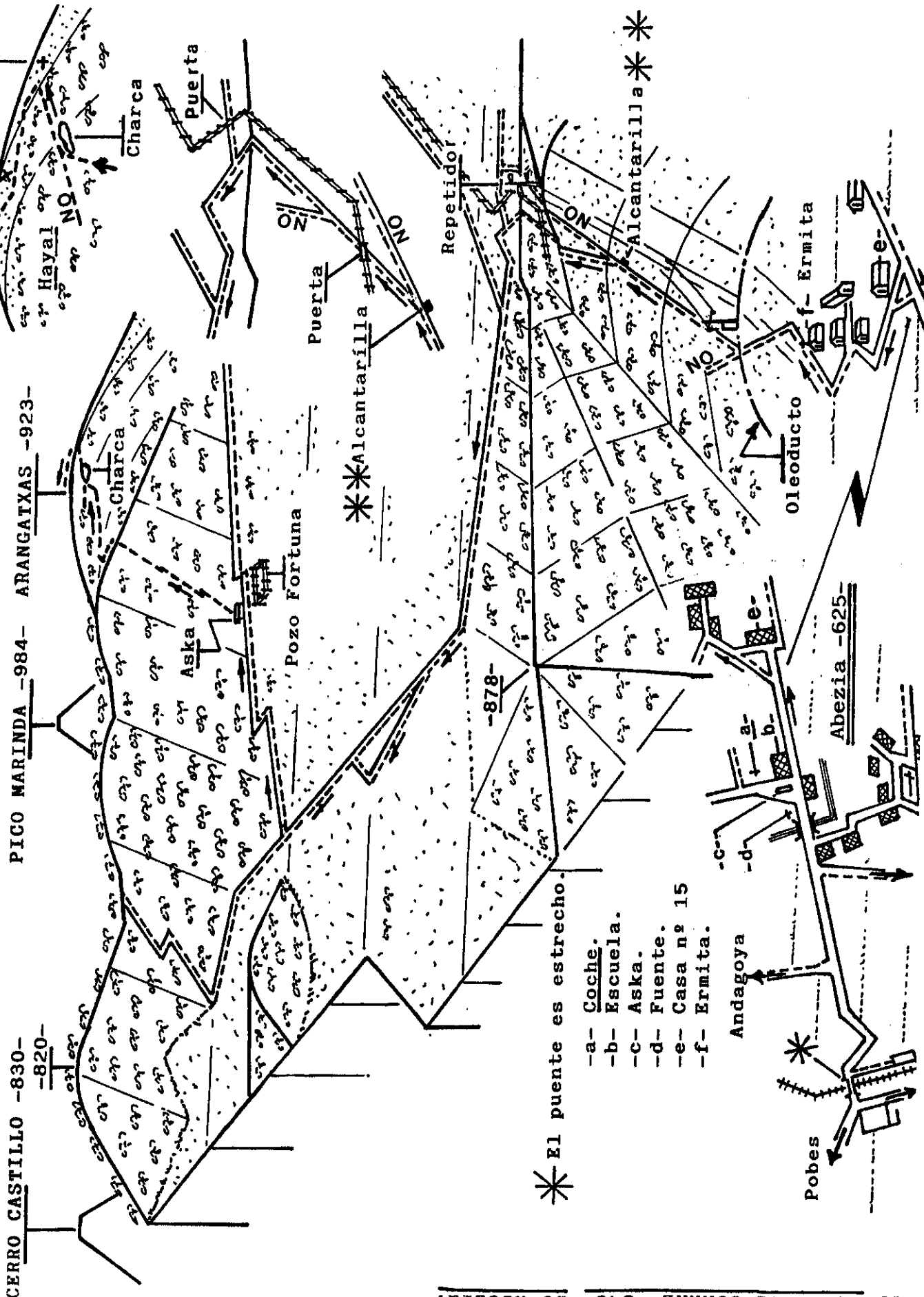
Autobús-630-



Villamanca - 680-

ARANGATXAS - 923 - De Abezia

Abezia - ARANGATXAS - 1 h. 30 min.



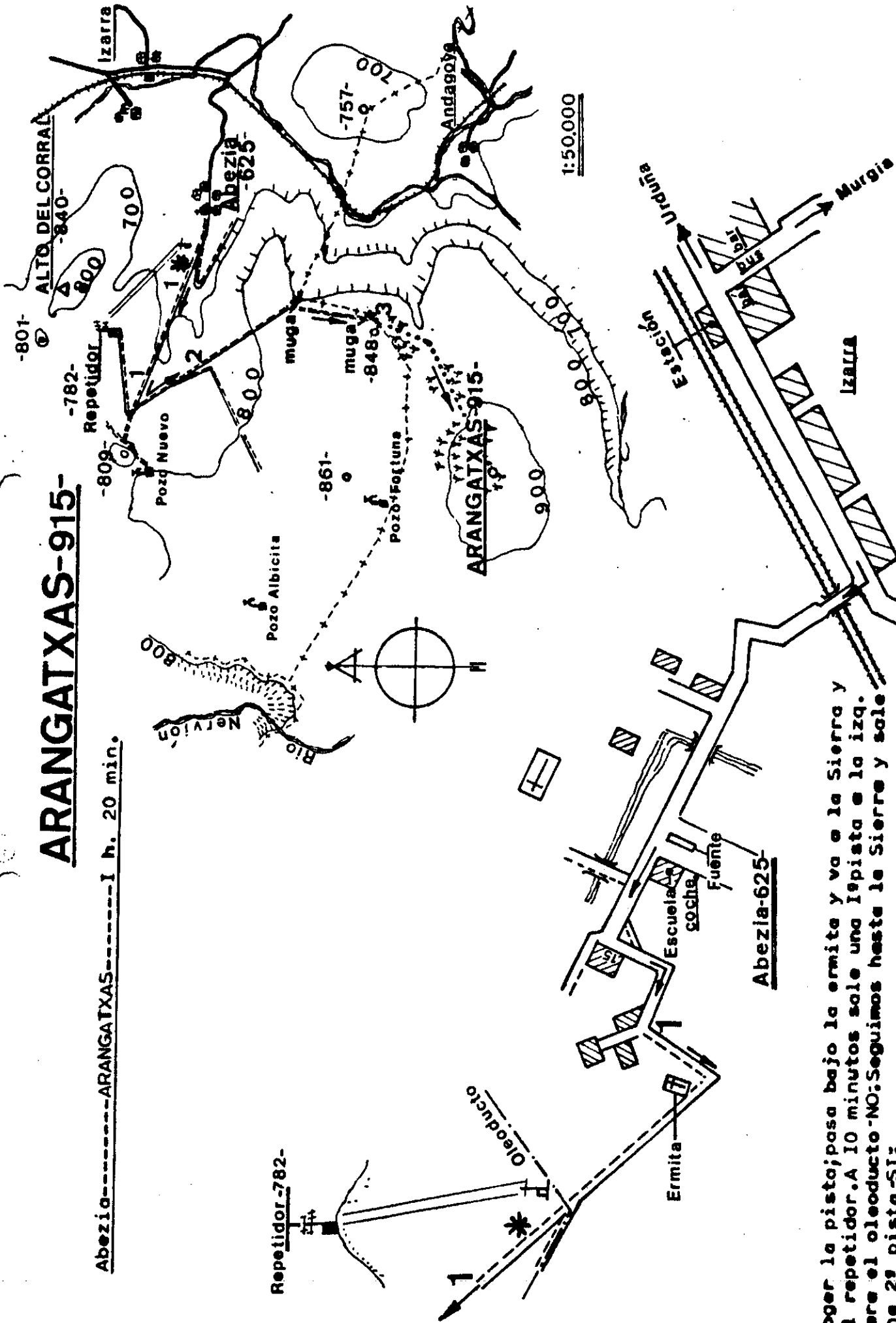
Del coche, carretera, pista que pasa junto a la Ermita y llegamos al Pozo Fortuna. (charca con alambrada). Al otro lado el aska; de aquí sale un sendero ¿de ganado?, que nos sube a una charca y luego nos saca del hayal. Por el raso, siguiendo también senda, llegamos al Buzón. Hay 2 buzones: el antiguo es bajo. El otro es alto y se le ve de lejos.

El autobús NO llega a Abezia. Nos puede dejar en la entrada a la fábrica y más tarde nos recoge en Izarra, en la carretera que va a Murgia.

Ver ALTO DEL CORRAL - 840 - De Abezia.

ARANGATXAS-915-

Abezia-----ARANGATXAS-----I h. 20 min.



1- Coger la pista; pasa bajo la ermita y va a la Sierra y al repetidor. A 10 minutos sale una Ispista a la izquierda para el oleoducto -NO; Seguimos hasta la Sierra y sale una 2ª pista -SI.

2- Seguimos la pista hasta la Ismuga, luego por el borde hasta la 2ª muga.

3- Entrar a un arbolado. Luego un prado más arbolado y a la izquierda encontrar al huerto (ya en la zona de la casa).