Cultura pastoril

Cientos de años dedicados al pastoreo crearon una cultura en esta comarca que ha llegado hasta nosotros de muy diversas formas. Una de ellas es la arquitectura tradicional, en especial las construcciones auxiliares dedicadas al control y refugio de miles de cabezas de merinas: contaderos, puentes, grandes tenadas, refugios de pastor, corrales y majadas.

Las majadas eran construcciones en las que se recogía el ganado al anochecer y donde pernoctaba el pastor o el zagal que atendía el ganado. Así, solían presentar dos elementos diferenciados: el chozo del pastor y un muro de piedra o vallado en el que se cerraba al ganado. La «Majada de las Desecadas», restaurada recientemente, es un excepcional ejemplo.

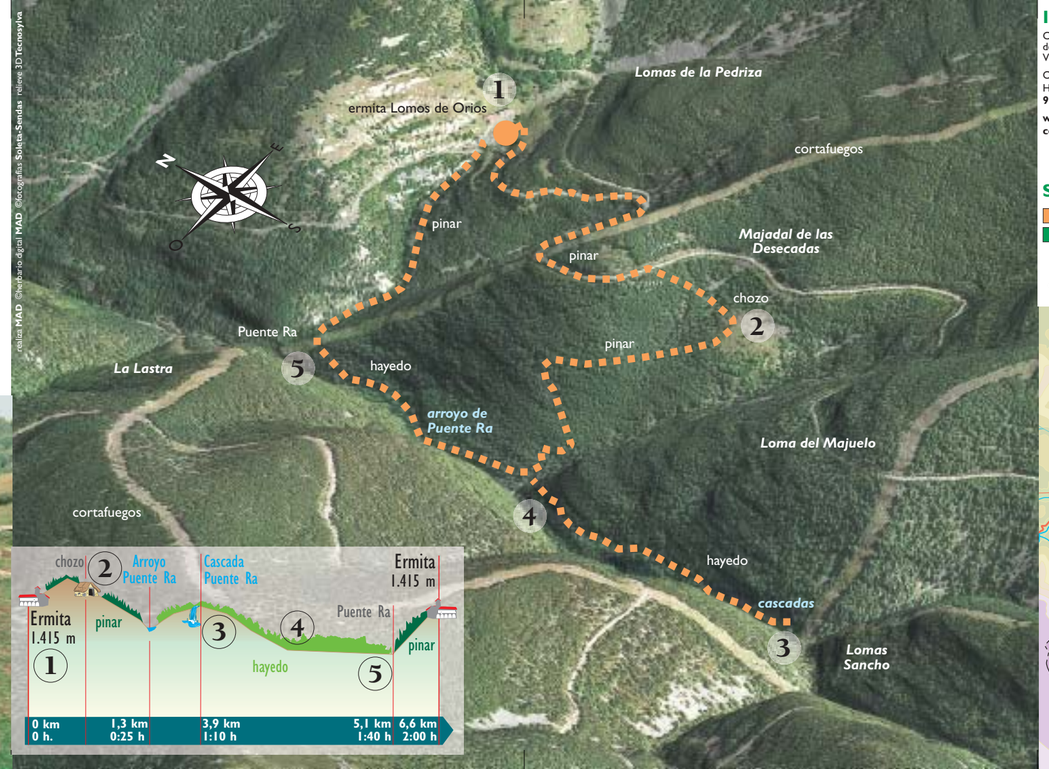

realiza MAD ©Ineharo digital MAD ©fotografías: Soleta-Sendas relieve 3D: Tecnosylva

Información

Centro de interpretación del Parque Natural (en Villoslada) **941 468216**

Oficina de turismo «El Hórreo» (en Pradillo) **941 462151**

www.larioja.org/cebollera

Señales

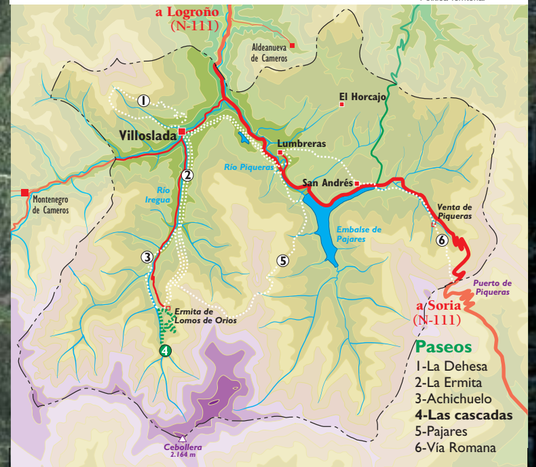

Paseo desde la Ermita de Lomos de Orios hasta los saltos y cascadas del Arroyo de Puente Ra que nos mostrará la arquitectura pastoril trashumante

Sendero de las cascadas

4

Parque Natural
Sierra de Cebollera

Red Básica de Senderos

Salimos del recinto de la ermita por detrás de Fuente Chilena hacia la derecha.

Ermita Lomos de Orios (00 min)

Desde la plaza vemos a la derecha el cartel de inicio de la ruta. El entorno presenta un singular arbolado con chopos y fresnos centenarios y un **gran abedul** junto a unas callejas de piedra utilizadas antaño como **contaderos de ganado**. Atravesamos estos prados que pertenecen a la **dehesa de la ermita** y, tras pasar junto a una fuente, bajamos a la pista y seguimos por ella.

A ambos lados encontramos **pinares** de pino silvestre, un bosque que ocupa grandes extensiones en el parque. Este trayecto es un buen lugar para tratar de observar las aves del pinar, como el **carbonero palustre**, el **piquituerto**, el **reyezuelo sencillo** o el **verderón serrano**, además de otras más comunes y omnipresentes como el **carbonero garrapinos** o el **pinzón**.

Siguiendo por la pista llegamos a un cortafuegos desde el que tenemos una amplia vista panorámica. Todas las laderas están cubiertas de pinares y, dispersas entre ellos, aparecen manchas de hayas y algunos canchales o «disecadas». Pasado el cortafuegos tomamos una senda a la derecha que nos lleva a la Majada de las Desecadas.

Majada de las Desecadas (25 min)

En esta majada se ha reconstruido un **chozo** y **dos cerramientos circulares**, vestigios de los usos que estas sierras tuvieron antes de que fueran colonizadas por los pinos, tras el declive de la trashumancia. Los chozos eran usados por los **pastores trashumantes** durante el verano para permanecer junto a sus ganados.

Descendemos ahora por un **pinar** con altos fustes que nos invita a escuchar... el **silencio** del bosque. Sólo podremos oír el lejano murmullo del arroyo, el movimiento de los árboles en días ventosos o el reclamo de algún ave como el **petirrojo**. Continuamos descendiendo, llegamos hasta la **pista de Puente Ra** y la tomamos hacia arriba, para al cabo de un kilómetro llegar a un paraje pintoresco con numerosas y vistosas **cascadas**.



Cascadas (1 h 10 min)

Desde las cascadas hemos de volver por nuestros pasos y llegar por la pista hasta Puente Ra. Los **hayedos** que atravesamos son bosques húmedos y sombríos donde es poca la vegetación que crece bajo sus copas. En estos suelos habita un pequeño insectívoro de hábitos nocturnos, la **musaraña tricolor**, que se alimenta de insectos y lombrices que encuentra entre el manto húmedo de la **hojarasca**.

Hojarasca de haya.

Puente Ra (1 h 40 min)

Llegados a Puente Ra tomamos una senda por el **pinar** que nos devuelve, con fuerte pendiente, hasta la ermita de Lomos de Orio. En este tramo aparece una mayor diversidad de árboles y arbustos como **fresnos**, **arces campestres** y **majuelos**. El sendero sale a la carretera de acceso a Lomos de Orio y ya sólo nos quedan los cincuenta y cinco escalones de piedra para llegar a la plaza de la ermita.

Lomos de Orios (2 h)

Espino o majuelo.