

Sendero de Barcina de los Montes

Un hayedo y un inmenso pastizal donde el ganado paca a sus anchas entre las cimas de la Mesa de Oña y el Pan Perdido: un sendero para hacer en familia que ofrece especiales sensaciones durante los otoños lluviosos y las primaveras.

Para lo más aventureros, el invierno, cuando trae nieve, supone un atractivo añadido a una ruta que no tiene dificultad alguna.

El sendero de Barcina de los Montes conjuga el valor de las vías de comunciación tradicionales, hoy casi desaparecidas, con el marco natural en el que se desarrollaron. El Portillo del Mercado, por donde llegaron a circular incluso parejas de bueyes uncidos camino de los mercados de Briviesca, es un exponente de los cambios estructurales de la última mitad del siglo XX.

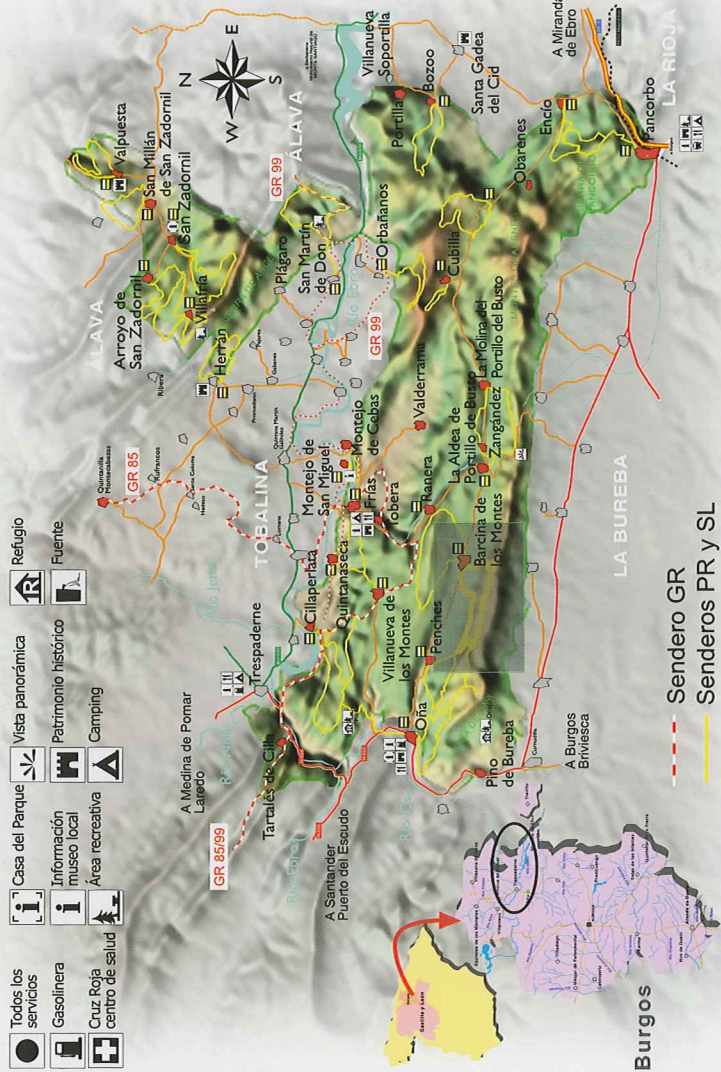
Recuerda: ¡estás en un Parque Natural!
Su conservación es cosa de todos; también tuya.
Tu colaboración garantiza su futuro.




Por las pistas y caminos forestales sólo pueden circular vehículos autorizados

La Junta de Castilla y León no se hace responsable de los daños o perjuicios que pudieran derivarse de la realización de estos recorridos.

Primera edición: 2.008
Edita: Junta de Castilla y León
Diseño y fotografía: SOLETA Sendas



Junta de Castilla y León



red de
Espacios Naturales
de Castilla y León




parque natural
Montes Obarenes -
San Zadornil
(Burgos)

Rutas e instalaciones
de uso público

RUTAS E INSTALACIONES
DE USO PÚBLICO

PRC BU 102

Sendero de
Barcina
de los Montes



Sendero de Barcina de los Montes



5 claves para no perderse

- 1 El comienzo de este itinerario tiene lugar en el aparcamiento situado junto a las antiguas escuelas del pueblo.
- 2 El camino del cementerio permite salir del pueblo en dirección a Oña y poco después cruzar la carretera para comenzar un suave y prolongado ascenso hacia la Sierra de Oña.
- 3 En pleno bosque, la pista se cruza con el camino que procede de Penches y conduce al Portillo del Mercado. El PR gira hacia el sur y asciende hacia este paso que constituyó, en la antigüedad una vía de comunicación con La Bureba.
- 4 Coronado el Portillo, el sendero gira levemente hacia el oeste y pronto, tras un tramo un tanto indefinido, llega a un camino que recorre los pastizales de la sierra. Al conectar con él, el PR gira hacia la izquierda.
- 5 En el extremo oriental de los pastizales, el camino inicia un fuerte descenso hacia Barcina de los Montes.

